

ГРАФИЧЕСКОЕ ОПИСАНИЕ
местоположения границ населенных пунктов, территориальных
зон, особо охраняемых природных территорий, зон с особыми
условиями использования территории

"Строительство внутригородских канализационных коллекторов г. Махачкала" на территории ГО с ВД
"город Махачкала" (4-й этап строительства "Строительство сетей от ул. Керимова до ГНС-6")

(наименование объекта, местоположение границ которого описано (далее - объект))

Раздел 1

Сведения об объекте		
№ п/п	Характеристики объекта	Описание характеристик
1	2	3
1	Местоположение объекта	Республика Дагестан, город Махачкала городской округ.
2	Площадь объекта ± величина погрешности определения площади (P ± ΔP)	35 371 м ²
3	Иные характеристики объекта	<p><u>Вид объекта реестра границ:</u> Граница публичного сервитута</p> <p><u>Кадастровый номер квартала:</u> 05:40:000000</p> <p><u>Орган, принявший решение об установлении публичного сервитута:</u> Администрация городского округа "город Махачкала"</p> <p><u>Земельные участки, в отношении которых испрашивается публичный сервитут:</u> 05:40:000061:1171, 05:40:000061:1380, 05:40:000061:11168, 05:40:000067:756, 05:40:000067:1053, 05:40:000067:12539, 05:40:000067:759</p> <p><u>Цель установления публичного сервитута:</u> Публичный сервитут устанавливается в целях строительства внутригородских канализационных коллекторов г. Махачкала на территории ГО с ВД "город Махачкала" (4-й этап строительства "Строительство сетей от ул. Керимова до ГНС-6") (п. 1 ст. 39.37 ЗК РФ) , <u>на основании</u> договора подряда от 15.02.2024 г. № R-389/1-1-2024 на выполнение проектно-изыскательских работ по объекту: «Строительство внутригородских канализационных коллекторов г. Махачкалы», Постановления администрации городского округа с внутригородским делением «город Махачкала» от 9 октября 2025 г. № 1030 «Об утверждении документации по планировке территории в составе проекта планировки и проекта межевания территории «Строительство внутригородских канализационных коллекторов г. Махачкалы (4-й этап)» от ул. Керимова до ГНС – 6 Ленинского р-на г. Махачкалы».</p> <p><u>Срок публичного сервитута:</u> продолжительность: <u>до 01.06.2027 г.</u></p> <p><u>Обладатель публичного сервитута:</u> Юридическое лицо, зарегистрированное в Российской Федерации Акционерное общество «Единый оператор Республики Дагестан в сфере водоснабжения и водоотведения» (ИНН: 0554008950, ОГРН: 1220500004900, адрес эл. почты: aoucord@mail.ru, почтовый адрес: 368303, Республика Дагестан, г.о. Город Каспийск, г Каспийск, ш Кирпичное, зд. 13Б).</p>

Раздел 2

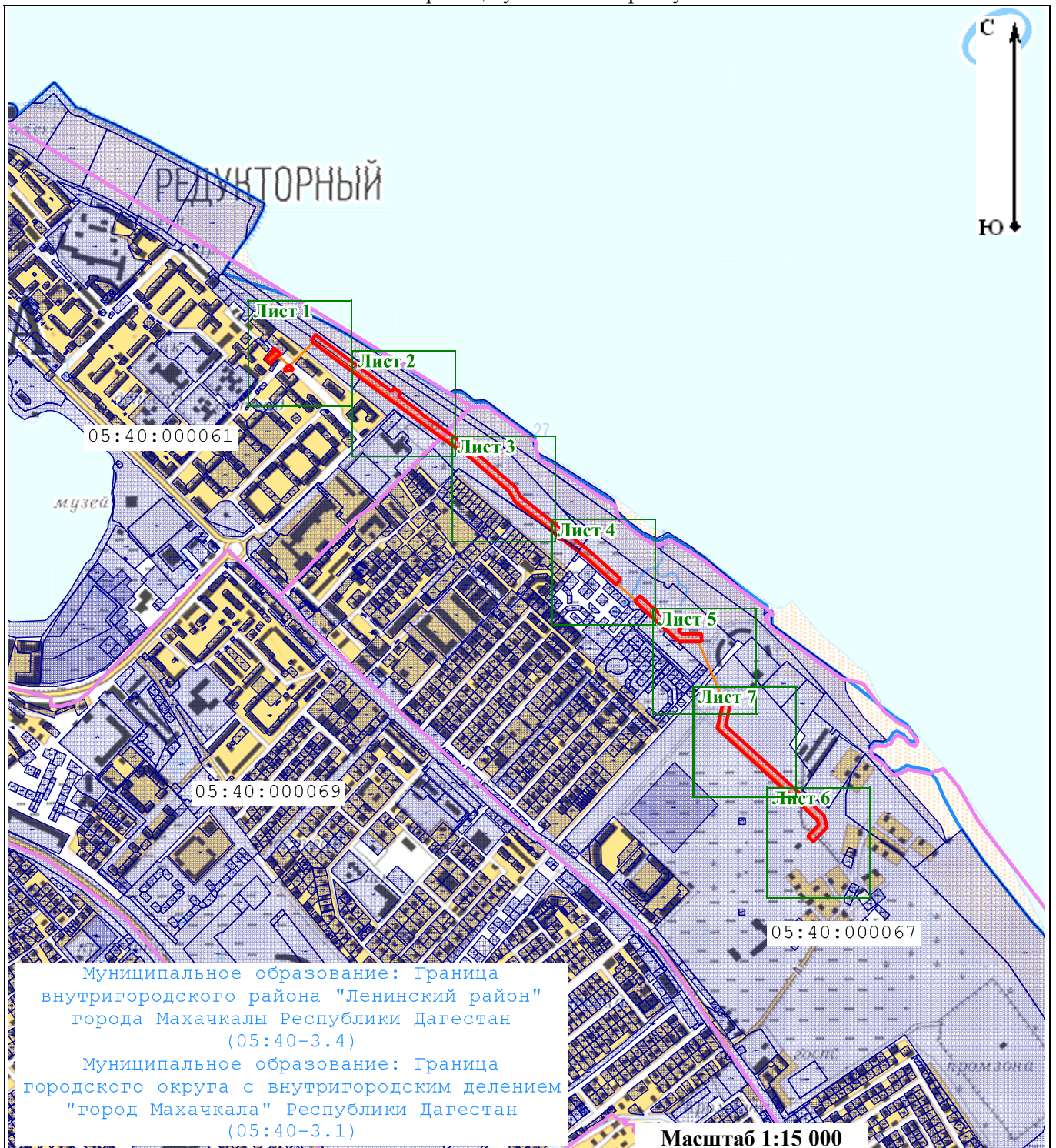
Сведения о местоположении границ объекта

1. Система координат МСК-05					
2. Сведения о характерных точках границ объекта					
Обозначение характерных точек границ	Координаты, м		Метод определения координат характерной точки	Средняя квадратическая погрешность положения характерной точки (Mt), м	Описание обозначения точки на местности (при наличии)
	X	Y			
1	2	3	4	5	6
Публичный сервитут(1)					
1	216 002,44	354 291,91	Аналитический метод	0,10	Нет закрепления
2	216 011,62	354 296,57	Аналитический метод	0,10	Нет закрепления
3	216 024,25	354 311,70	Аналитический метод	0,10	Нет закрепления
4	216 029,02	354 307,13	Аналитический метод	0,10	Нет закрепления
5	216 034,72	354 314,03	Аналитический метод	0,10	Нет закрепления
6	216 019,20	354 331,10	Аналитический метод	0,10	Нет закрепления
7	216 001,24	354 309,60	Аналитический метод	0,10	Нет закрепления
8	215 995,04	354 306,46	Аналитический метод	0,10	Нет закрепления
1	216 002,44	354 291,91	Аналитический метод	0,10	Нет закрепления
Публичный сервитут(2)					
9	215 978,69	354 340,05	Аналитический метод	0,10	Нет закрепления
10	215 991,28	354 352,91	Аналитический метод	0,10	Нет закрепления
11	215 980,34	354 363,58	Аналитический метод	0,10	Нет закрепления
12	215 976,87	354 359,99	Аналитический метод	0,10	Нет закрепления
13	215 974,98	354 343,41	Аналитический метод	0,10	Нет закрепления
9	215 978,69	354 340,05	Аналитический метод	0,10	Нет закрепления
Публичный сервитут(3)					
14	216 052,94	354 409,55	Аналитический метод	0,10	Нет закрепления
15	216 069,04	354 421,41	Аналитический метод	0,10	Нет закрепления
16	215 922,54	354 620,57	Аналитический метод	0,10	Нет закрепления
17	215 931,42	354 627,07	Аналитический метод	0,10	Нет закрепления
18	215 918,43	354 644,82	Аналитический метод	0,10	Нет закрепления
19	215 909,50	354 638,29	Аналитический метод	0,10	Нет закрепления
20	215 868,54	354 693,98	Аналитический метод	0,10	Нет закрепления
21	215 862,08	354 699,24	Аналитический метод	0,10	Нет закрепления
22	215 767,10	354 835,89	Аналитический метод	0,10	Нет закрепления
23	215 676,19	354 940,59	Аналитический метод	0,10	Нет закрепления
24	215 649,19	354 956,79	Аналитический метод	0,10	Нет закрепления
25	215 508,91	355 137,78	Аналитический метод	0,10	Нет закрепления
26	215 437,20	355 217,58	Аналитический метод	0,10	Нет закрепления
27	215 422,39	355 204,39	Аналитический метод	0,10	Нет закрепления
28	215 493,66	355 125,09	Аналитический метод	0,10	Нет закрепления
29	215 541,81	355 062,97	Аналитический метод	0,10	Нет закрепления
30	215 540,38	355 057,22	Аналитический метод	0,10	Нет закрепления
31	215 542,46	355 054,41	Аналитический метод	0,10	Нет закрепления
32	215 548,50	355 054,34	Аналитический метод	0,10	Нет закрепления
33	215 635,79	354 941,71	Аналитический метод	0,10	Нет закрепления
34	215 663,34	354 925,16	Аналитический метод	0,10	Нет закрепления
35	215 751,47	354 823,66	Аналитический метод	0,10	Нет закрепления
36	215 806,69	354 744,60	Аналитический метод	0,10	Нет закрепления
37	215 888,27	354 633,59	Аналитический метод	0,10	Нет закрепления
38	215 889,82	354 632,85	Аналитический метод	0,10	Нет закрепления
39	215 892,00	354 629,89	Аналитический метод	0,10	Нет закрепления
40	215 892,23	354 628,20	Аналитический метод	0,10	Нет закрепления
14	216 052,94	354 409,55	Аналитический метод	0,10	Нет закрепления
Публичный сервитут(4)					

ТЕКСТОВОЕ ОПИСАНИЕ**местоположения границ населенных пунктов, территориальных зон**

Прохождение границы		Описание прохождения границы
от точки	до точки	
1	2	3
—	—	—






ГРАФИЧЕСКОЕ ОПИСАНИЕ ГРАНИЦ ПУБЛИЧНОГО СЕРВИТУТА
Схема границ публичного сервитута



Муниципальное образование: Граница внутригородского района "Ленинский район" города Махачкалы Республики Дагестан (05:40-3.4)
Муниципальное образование: Граница городского округа с внутригородским делением "город Махачкала" Республики Дагестан (05:40-3.1)

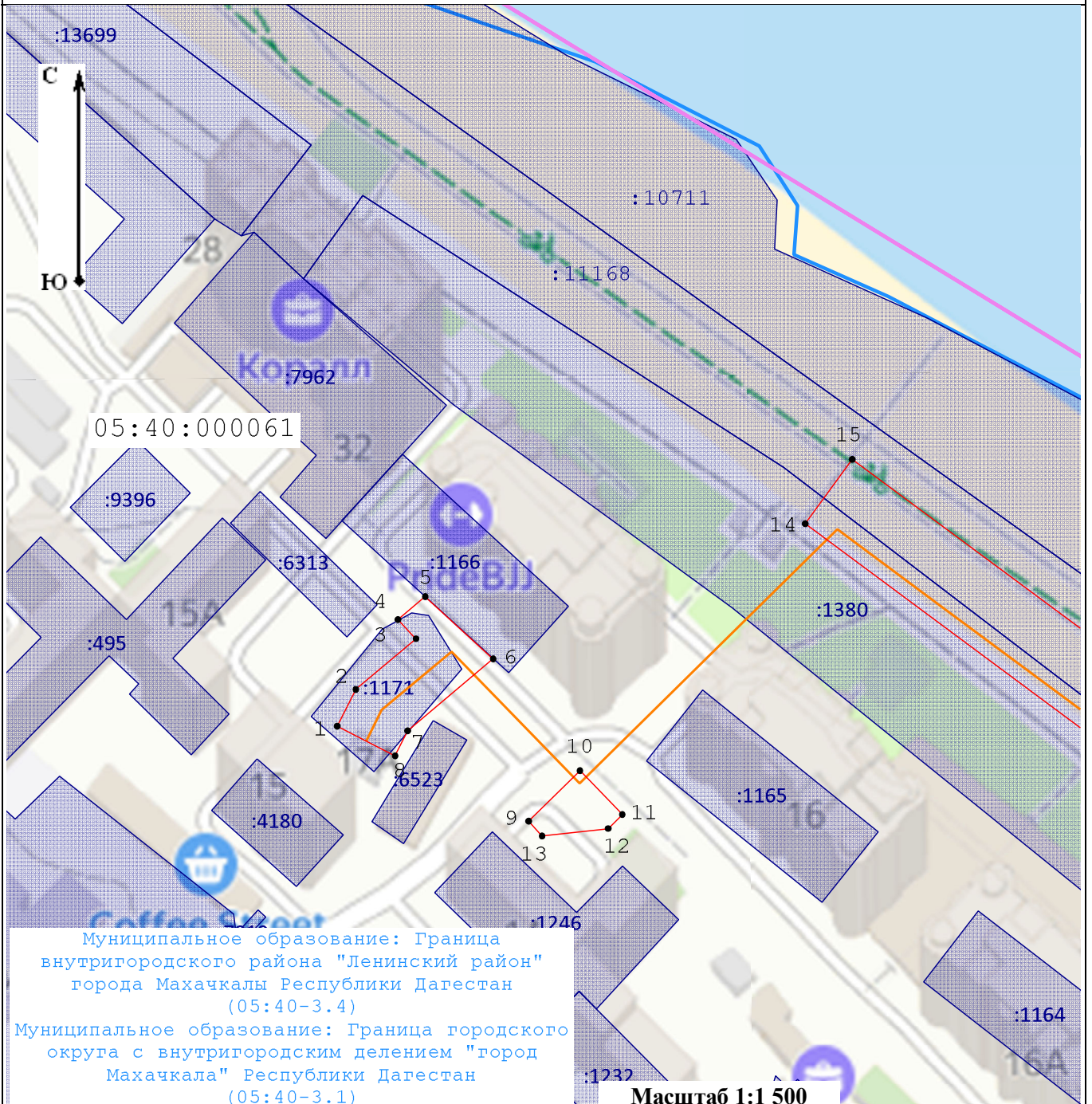
Масштаб 1:15 000

Условные обозначения:







-  - Граница административно-территориального образования
-  - Граница кадастрового квартала
-  - Земельные участки, сведения о которых содержатся в ЕГРН
- 34:28:xxxxxx - Номер кадастрового квартала
- :XXXX - Кадастровый номер объекта недвижимости
-  - Проектное местоположение инженерного сооружения
-  - Проектные границы публичного сервитута

ГРАФИЧЕСКОЕ ОПИСАНИЕ ГРАНИЦ ПУБЛИЧНОГО СЕРВИТУТА
 Схема границ публичного сервитута

Лист 1

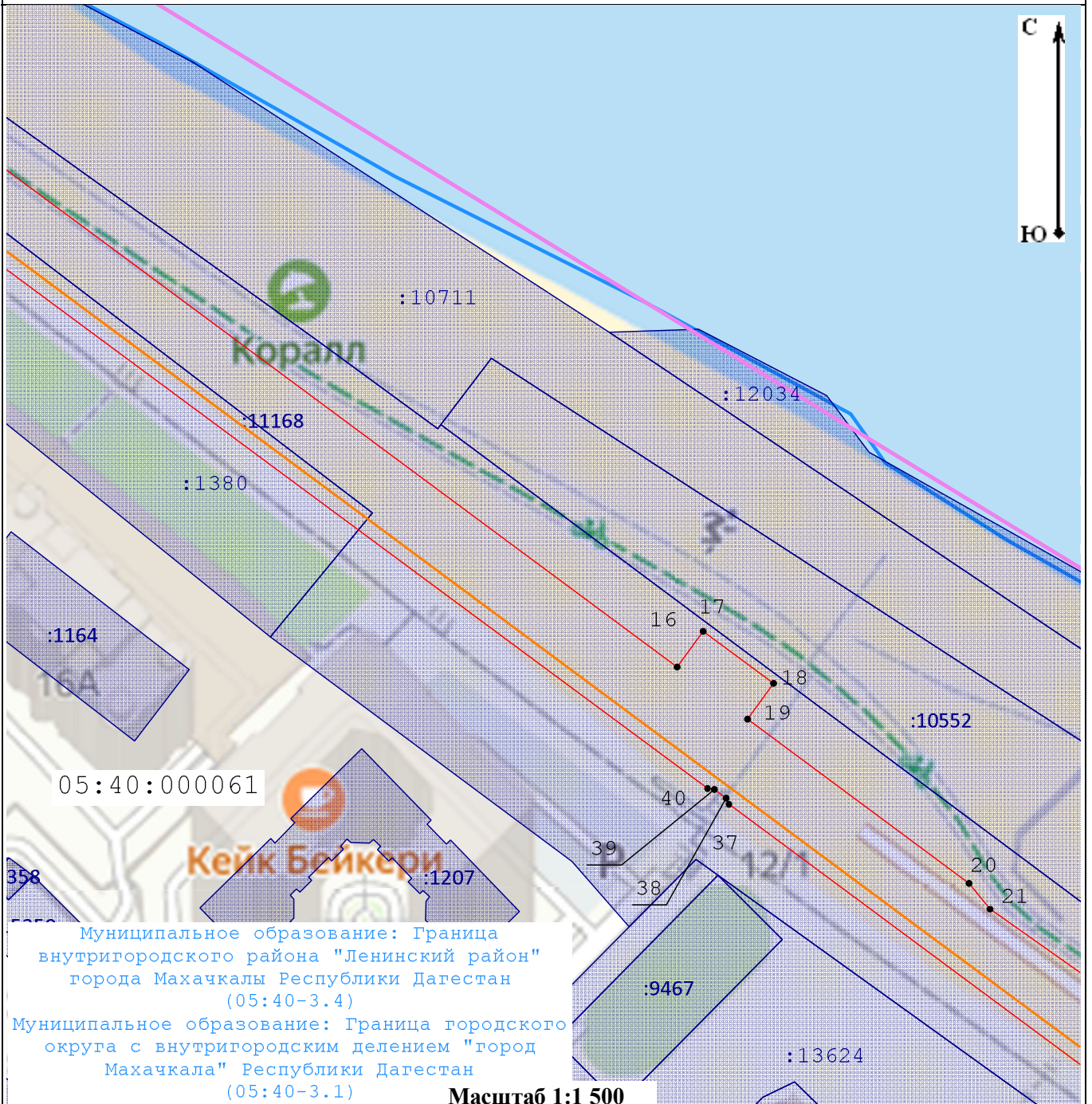


Условные обозначения:

-  - Граница административно-территориального образования
-  - Граница кадастрового квартала
-  - Земельные участки, сведения о которых содержатся в ЕГРН
- 34:28:XXXXXX - Номер кадастрового квартала
- :XXXX - Кадастровый номер объекта недвижимости
-  - Проектное местоположение инженерного сооружения
-  - Проектные границы публичного сервитута
-  1 - Характерная точка публичного сервитута

ГРАФИЧЕСКОЕ ОПИСАНИЕ ГРАНИЦ ПУБЛИЧНОГО СЕРВИТУТА
Схема границ публичного сервитута







Лист 2



Муниципальное образование: Граница
внутригородского района "Ленинский район"
города Махачкалы Республики Дагестан
(05:40-3.4)
Муниципальное образование: Граница городского
округа с внутригородским делением "город
Махачкала" Республики Дагестан
(05:40-3.1)

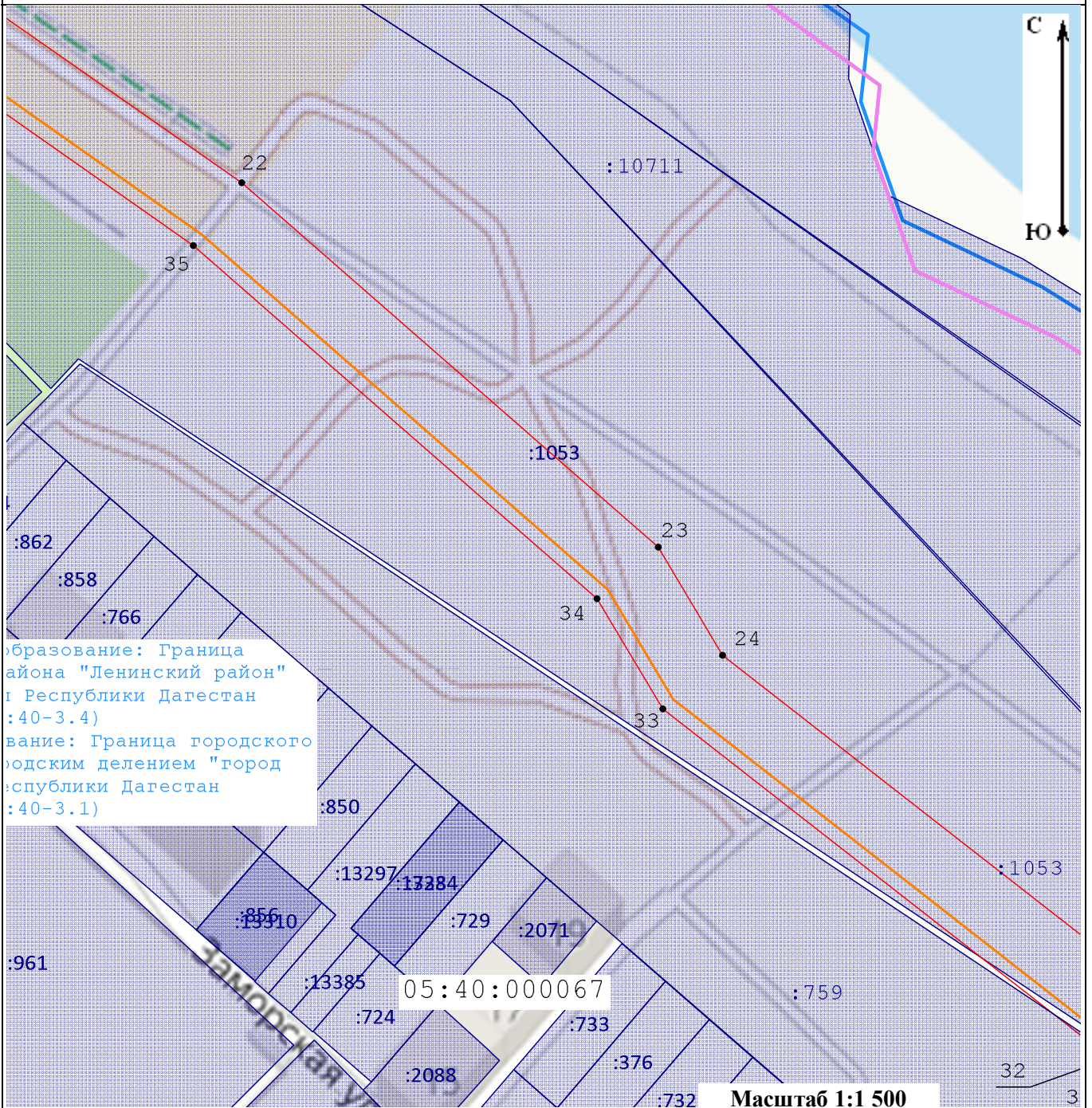
Масштаб 1:1 500

Условные обозначения:

-  - Граница административно-территориального образования
-  - Граница кадастрового квартала
-  - Земельные участки, сведения о которых содержатся в ЕГРН
- 34:28:XXXXXX - Номер кадастрового квартала
- :XXXX - Кадастровый номер объекта недвижимости
-  - Проектное местоположение инженерного сооружения
-  - Проектные границы публичного сервитута
-  1 - Характерная точка публичного сервитута







ГРАФИЧЕСКОЕ ОПИСАНИЕ ГРАНИЦ ПУБЛИЧНОГО СЕРВИТУТА
 Схема границ публичного сервитута

Лист 3



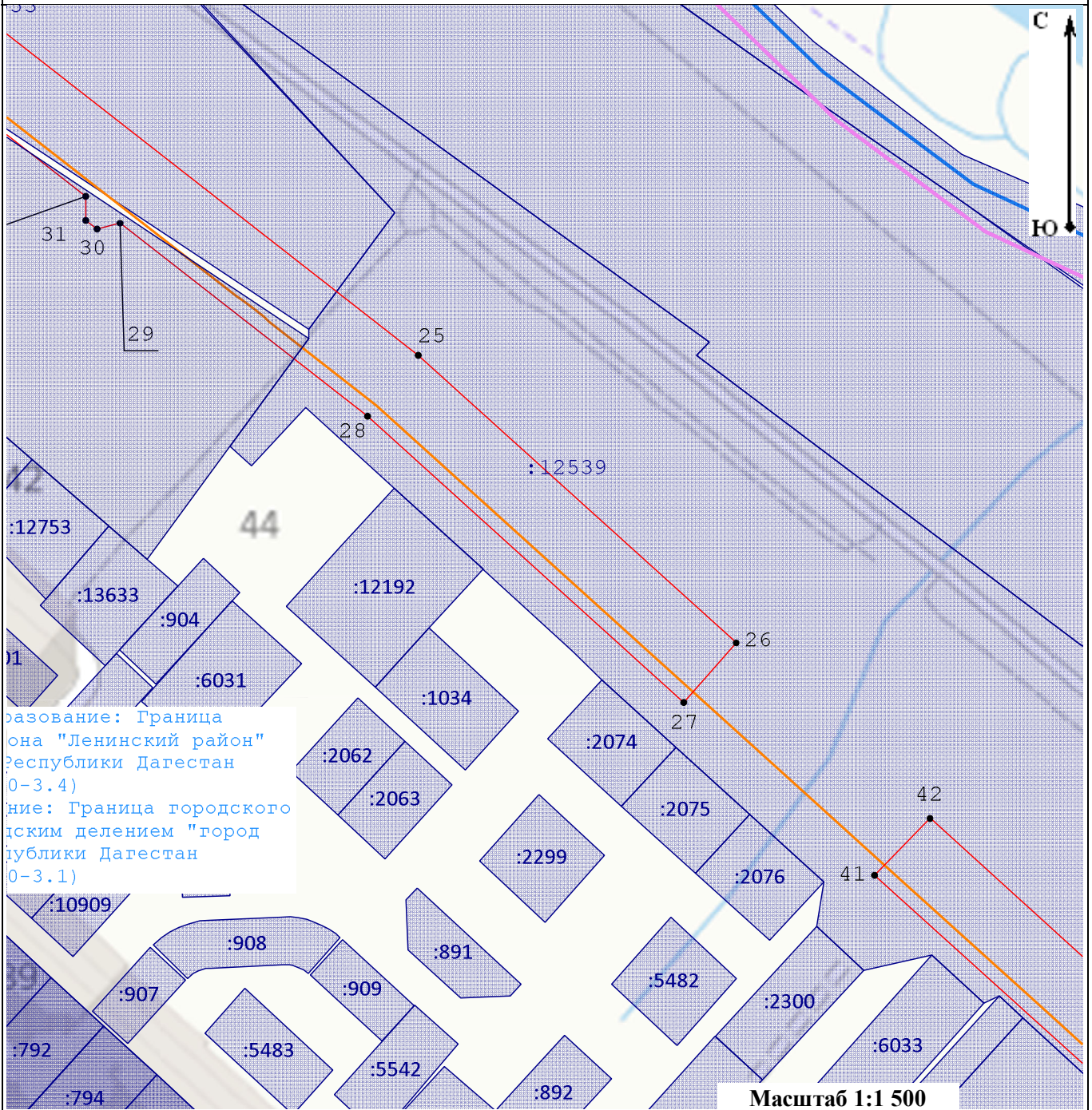
Образование: Граница
 района "Ленинский район"
 и Республики Дагестан
 (40-3.4)
 Описание: Граница городского
 городского делением "город"
 Республики Дагестан
 (40-3.1)

Условные обозначения:

-  - Граница административно-территориального образования
-  - Граница кадастрового квартала
-  - Земельные участки, сведения о которых содержатся в ЕГРН
- 34:28:XXXXXX - Номер кадастрового квартала
- :XXXX - Кадастровый номер объекта недвижимости
-  - Проектное местоположение инженерного сооружения
-  - Проектные границы публичного сервитута
-  1 - Характерная точка публичного сервитута

ГРАФИЧЕСКОЕ ОПИСАНИЕ ГРАНИЦ ПУБЛИЧНОГО СЕРВИТУТА
 Схема границ публичного сервитута







Лист 4



Образование: Граница административно-территориального образования "Ленинский район" Республики Дагестан (0-3.4)
 Описание: Граница городского кадастрового делением "город Ленинский" Республики Дагестан (0-3.1)

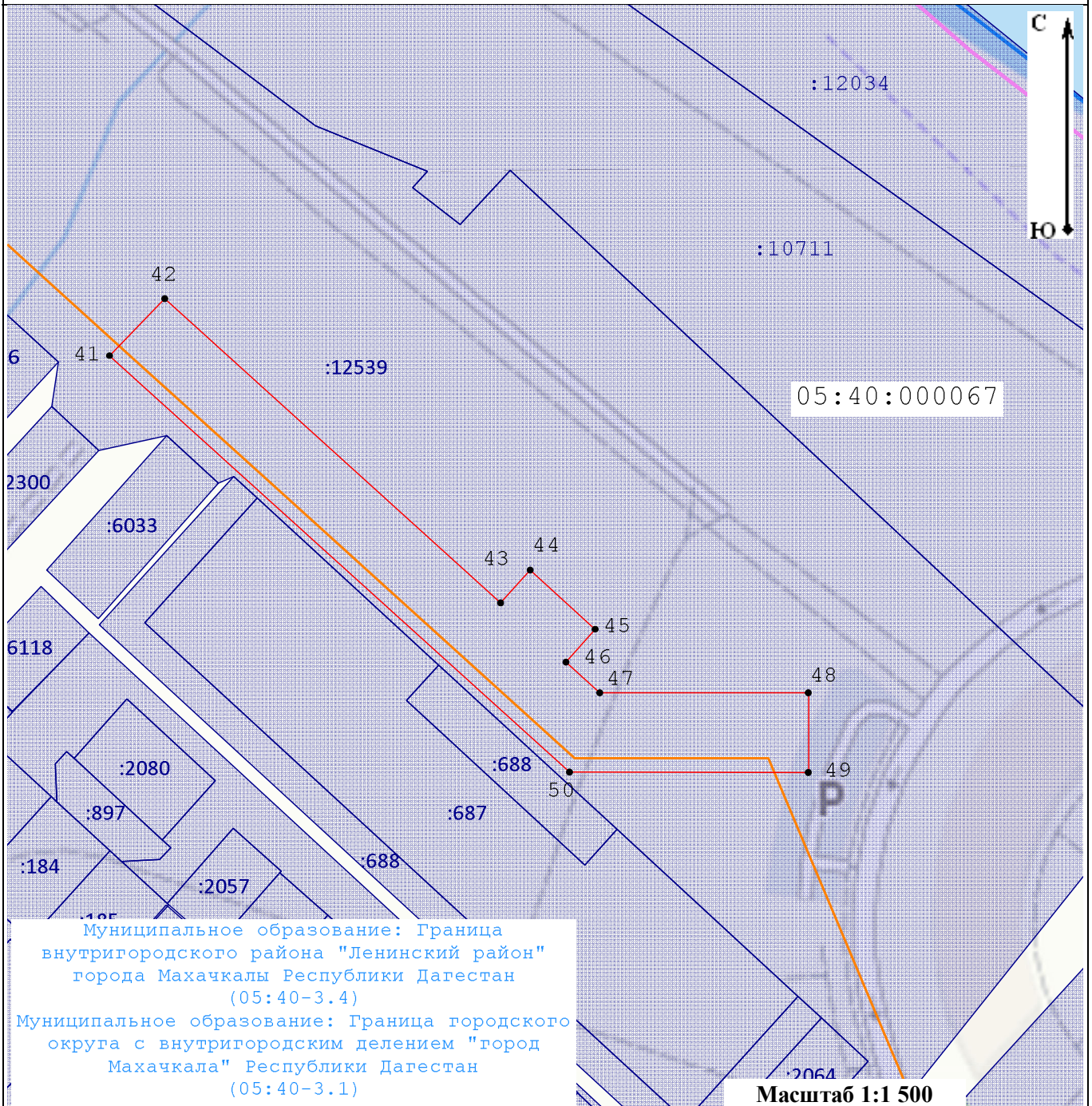
Масштаб 1:1 500

Условные обозначения:







-  - Граница административно-территориального образования
-  - Граница кадастрового квартала
-  - Земельные участки, сведения о которых содержатся в ЕГРН
- 34:28:XXXXXX - Номер кадастрового квартала
- :XXXX - Кадастровый номер объекта недвижимости
-  - Проектное местоположение инженерного сооружения
-  - Проектные границы публичного сервитута
-  1 - Характерная точка публичного сервитута

ГРАФИЧЕСКОЕ ОПИСАНИЕ ГРАНИЦ ПУБЛИЧНОГО СЕРВИТУТА
Схема границ публичного сервитута

Лист 5

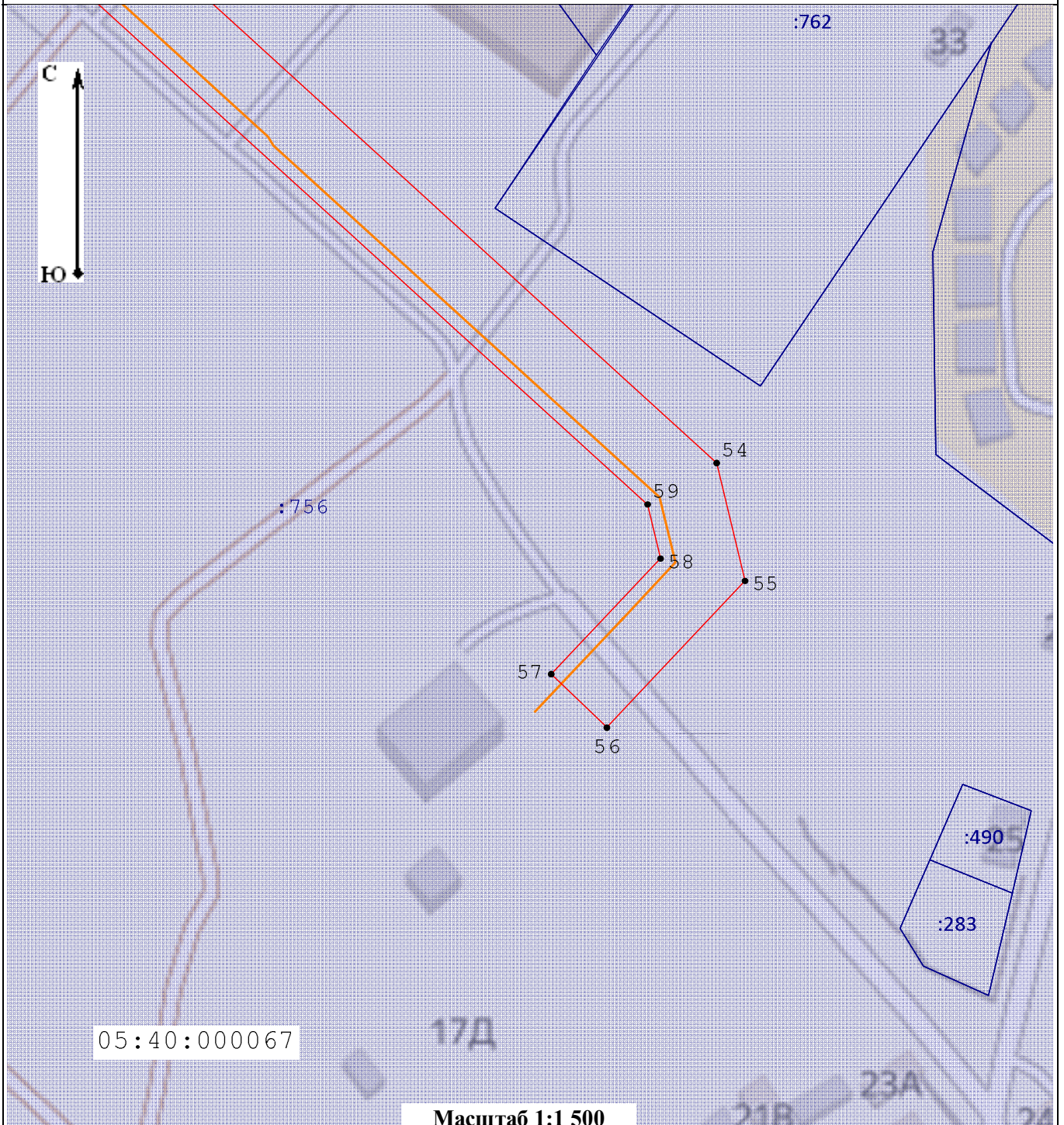


Условные обозначения:

-  - Граница административно-территориального образования
-  - Граница кадастрового квартала
-  - Земельные участки, сведения о которых содержатся в ЕГРН
- 34:28:XXXXXX - Номер кадастрового квартала
- :XXXX - Кадастровый номер объекта недвижимости
-  - Проектное местоположение инженерного сооружения
-  - Проектные границы публичного сервитута
-  1 - Характерная точка публичного сервитута


ГРАФИЧЕСКОЕ ОПИСАНИЕ ГРАНИЦ ПУБЛИЧНОГО СЕРВИТУТА
Схема границ публичного сервитута

Лист 6



Масштаб 1:1 500

Условные обозначения:


 - Граница кадастрового квартала




- Земельные участки, сведения о которых содержатся в ЕГРН

34:28:XXXXXX - Номер кадастрового квартала

:XXXX - Кадастровый номер объекта недвижимости

 - Проектное местоположение инженерного сооружения

 - Проектные границы публичного сервитута

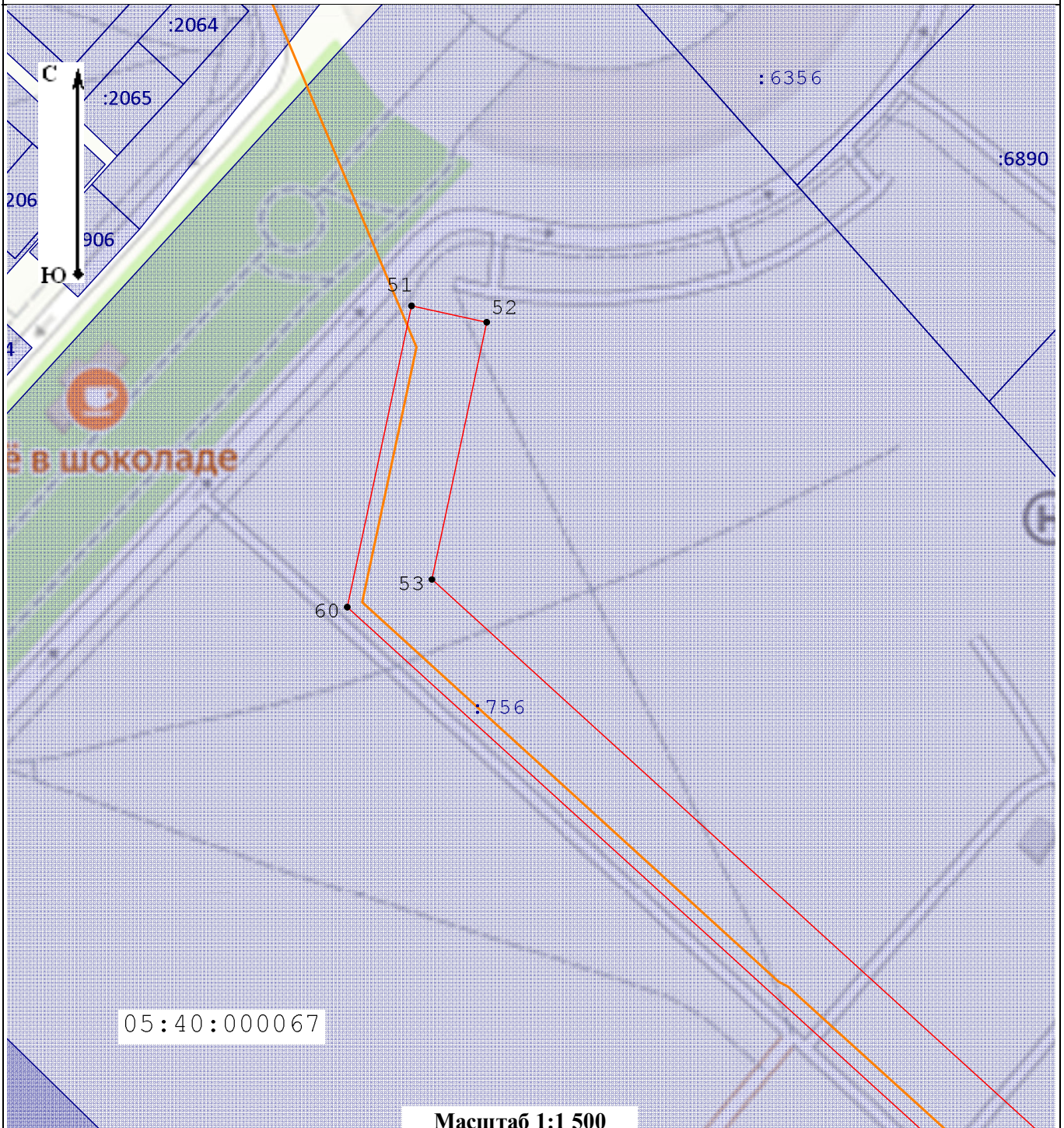
1








- Характерная точка публичного сервитута

ГРАФИЧЕСКОЕ ОПИСАНИЕ ГРАНИЦ ПУБЛИЧНОГО СЕРВИТУТА
Схема границ публичного сервитута

Лист 7



Условные обозначения:

-  - Граница кадастрового квартала
-  - Земельные участки, сведения о которых содержатся в ЕГРН
- 34:28:XXXXXX - Номер кадастрового квартала
- :XXXX - Кадастровый номер объекта недвижимости
-  - Проектное местоположение инженерного сооружения
-  - Проектные границы публичного сервитута
-  1 - Характерная точка публичного сервитута